

WANDELZOEKTOCHT

• *natuur, cultuur en plezier in één* •



met nieuwe routes

ZEEZICHTROUTE



START dienst Toerisme Oostduinkerke | 4 km | AANKOMST Natureeducatief Centrum Duinenhuis

1. Vervolledig mijn naam? (1e letter)
2. Op welk vervoersmiddel zit ik? (2e letter)
3. Naar welke residentie kijk ik? (7e letter)
4. Welke stad is mijn buurt? (5e letter)
5. Wat is de eerste voornaam van deze artiest? (3e letter)
6. Wat is de naam van mijn buurt? (2e letter)
7. Geef de naam van mijn gebouw? (3e letter)
8. Welke naam vind je aan de overkant? (2e letter)
9. Hoeveel witte vlaggenmasten staan er hier? (laatste letter)



- ZET LETTERS NOG IN JUISTE VOLGORDE -

--	--	--	--	--	--	--	--	--	--

ANTWOORD

Ga tot aan de Zeedijk en sla links af. Volg knooppunt 57 tot aan 2de straat links (Zandzegeleaan). Steek de Albert I-laan over en ga rechtdoor tot aan de Leopold II-laan. Ga naar rechts en neem direct de eerste straat rechts (Lehoucklaan) tot op het einde. Ga dan naar links en dan terug rechts. richting knooppunt 58. Volg de Schipgatwanderroute en snijd het pad af richting het Duinenhuis (witte huis in de duinen).

WANDELZOEKTOCHT

• *natuur, cultuur en plezier in één* •



met nieuwe routes

WELKOM

Fijn dat je deelneemt aan deze wandel- en fotozoektocht. We laten jou Koksijde van zijn mooiste kant zien! Dwalend doorheen prachtige duinlandschappen en langsheen architecturale pareltjes, moet je drie woorden zien te vinden. Volg de wandelroute en ga op zoek naar de foto's. Bij elke gevonden foto hoort 1 vraag die 1 (of 2) letter(s) oplevert. Opgelet, de foto's en de verkregen letters staan niet in volgorde!

Succes met het puzzelen!

DRIE ROUTES

De volledige wandelroute is **14,4 KILOMETER** lang en kun je gemakkelijk indelen in **DRIE DEELROUTES** als je dat wenst. Elke deelroute heeft een eigen karakter en startpunt:

RESIDENTIËLE ROUTE

Bezoekerscentrum De Doornpanne, Doornpannestraat 2

ZEEZICHTROUTE

Dienst Toerisme Oostduinkerke, Astridplein 6

BLIK OP DE BLEKKER ROUTE

Natureeducatief centrum Duinenhuis, Betystraat 7

KNOOPPUNTEN

Bij de omschrijving van de routes wordt soms gebruik gemaakt van de zogenaamde 'knooppunten'. Dit is een bestaand wandelnetwerk waarbij elk knooppunt een cijfer heeft en waar de route naar een volgend nummer wordt aangeduid. Een knooppunt herken je aan een rood bordje op een houten paal (zie foto).

Ben je benieuwd naar **DE OPLOSSING?** Surf naar www.duinenhuiskoksijde.be of scan de QR-code in met je smartphone!



Deze zoektocht kwam tot stand in samenwerking met

BEZOEKERSCENTRUM
DE DOORNPANNE
Doornpannestraat 2, Koksijde
T 058 533 833
bezoekerscentrum@aquaduin.be
www.aquaduin.be/bezoekerscentrum

NATUREDUCATIEF
CENTRUM DUINENHUIS
Betystraat 7, Koksijde
T 058 52 48 17
duinenhuis@koksijde.be
www.duinenhuiskoksijde.be

BLIK OP DE BLEKKER ROUTE

START Natuureducatief centrum Duinenhuis

5,4 km

AANKOMST Bezoekerscentrum de Doornpanne



9.



4.



1.

7.



3.



8.



6.



2.



5.



1. Welke sport mag je hier naast surfen ook niet beoefenen? (laatste letter) 2. In welke straat kan je mij vinden? (neem 2e letter) 3. Hoeveel kleine vensters staan er boven mij? (1e letter) 4. Welk land kan je naast mij vinden? (2e letter) 5. Geef de naam van mijn huis? (3e letter) 6. Welke Franse stad ligt hier 58.6km vandaan? (2e letter) 7. Welk dier staat op de foto van Erwin Deros? (1e letter) 8. Vervolledig mijn naam? (1e letter) 9. Welk beroep kan je vinden op het bord? (3e letter)

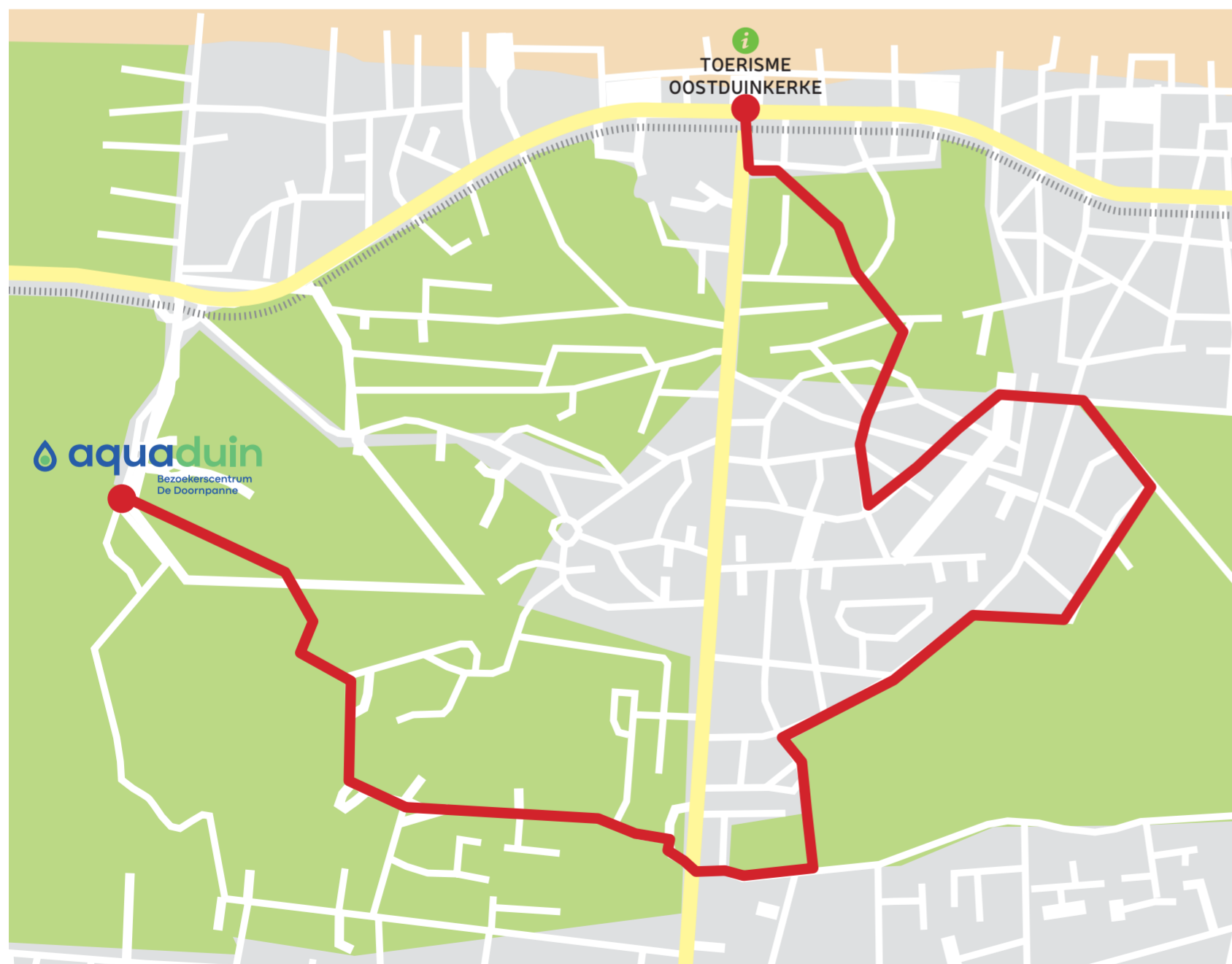


RESIDENTIËLE ROUTE

START Bezoekerscentrum de Doornpanne

5 km

AANKOMST dienst Toerisme Oostduinkerke




1.




2.



3.



5.



6.



7.



1. Wat ligt hier op 12 minuten wandelen? (laatste letter) 2. Welk dier kan je hier vinden? (4e en 5e letter) 3. Wat is er hier te doen? (8e letter) 4. Bij welke maand kan je mij vinden? (5e letter) 5. Wat is de naam van het huis tegenover mij? (laatste letter) 6. Wat is mijn huisnummer? (4e letter) 7. Wat is de naam van het huis tegenover mij? (1e letter) 8. Geef de naam van mijn huis? (1e letter)

4.



8.



Je start aan knooppunt 60 en volgt knooppunten 61 en 62. Na knooppunt 62 ga je 50 meter rechtdoor en sla je links af (via wandelpad) en ga rechtdoor tot aan de Duinparklaan (knooppunt 63). Volg knooppunt 67 en 66 tot aan het rondpunt en ga rechtdoor (Dahlialaan). Sla Elzendreef rechts af tot aan het rondpunt en volg de Ter Yde wandeling (knooppunt 64). Volg knooppunt 65 tot aan kruispunt met Astridlaan. Ga rechtdoor en neem het natuurpad. Ga dan naar links richting Leopold II-laan. Sla rechtsaf richting Zeedijk (dienst toerisme Oostduinkerke).

ANTWOORD

--	--	--	--	--	--	--	--	--	--	--	--	--	--	--	--	--	--	--	--

- ZET LETTERS NOG IN JUISTE VOLGORDE -

